



PROGETTAZIONE DELLA CICLOVIA TURISTICA VENTO
TRATTA E1 - LOTTO FOSSADELLO-CREMONA

PNRR - M2C2-I4.1 - RAFFORZAMENTO MOBILITÀ CICLISTICA
CUP B91B22001270006 - CIG 9774521DE3



COMMITTENTE:



Agenzia Interregionale per il fiume Po

Agenzia Interregionale per il Fiume Po
Ufficio Operativo di Piacenza
Via Santa Franca, 38 - 29121 Piacenza
R.U.P.: Dott. Ing. Gianluca Zanichelli

FASE PROGETTUALE:

PROGETTO ESECUTIVO

SCALA:

1:1000

DATA:

20-10-2023

A	Ottobre '23	Emissione per approvazione	GRASSI	TESSAROLLO	TORTA
REV.	DATA	DESCRIZIONE MODIFICA	REDATTO	CONTROLLATO	APPROVATO

PROGETTISTI:



TRTIngegneria
Via Rutilia, 10/8, 20135 - Milano
tel.: (+39) 02 57410380
e-mail: info@trtingegneria.it
web: www.trt.it

TITOLO:

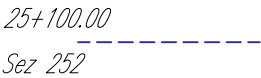
Fasce di tutela paesaggistica
Corsi d'acqua

TAVOLA N°:

377-E-GEN-VP-105-A



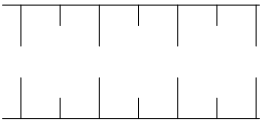
Asse geometrico



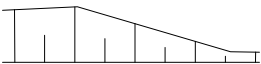
Ettometrica



Percorso ciclopedonale con finitura in tappeto d'usura



Fossato in progetto



Scarpata in progetto



Fiumi e corsi d'acqua



Fasce di rispetto profonde 150 m

NOTE:

- 1) Tutte le dimensioni sono espresse in m salvo dove diversamente specificato.
- 2) Tutte le quote altimetriche sono riferite al livello medio mare.
- 3) Tutte le quote angolari sono espresse in gradi sessadecimali.
- 4) Il tracciato è geolocalizzato nelle coordinate UTM 84-32N, coerentemente con il sistema di riferimento del rilievo topografico utilizzato, fornito nei mesi di Luglio-Ottobre 2023 da AIPO.

